

ДО ДИРЕКТОРА  
НА РИОСВ СТАРА ЗАГОРА

РЕГИОНАЛНА ИНСПЕКЦИЯ ПО  
ОКОЛНАТА СРЕДА И ВОДИТЕ  
СТАРА ЗАГОРА

Вх. № КССМ-6УП(6)/20072022 г.

## ИСКАНЕ

за преценяване на необходимостта от извършване на оценка на въздействието върху  
околната среда (ОВОС)

от \_\_\_\_\_, ЕИК \_\_\_\_\_ адрес с. \_\_\_\_\_ тел: \_\_\_\_\_  
адрес

Пълен пощенски адрес: \_\_\_\_\_

Телефон, факс и ел. поща (e-mail): \_\_\_\_\_

Управител или изпълнителен директор на фирмата възложител: \_\_\_\_\_

Лице за контакти: \_\_\_\_\_

УВАЖАЕМИ Г-Н/Г-ЖО ДИРЕКТОР,

Моля да ми бъде издадено решение за преценяване на необходимостта от извършване на ОВОС за инвестиционно предложение „Използване на язовири за дейности по риборазвъждане“ в землището на с. Савино, обл. Ямбол,

Прилагам:

1. Информацията по приложение № 2 към чл. 6 от Наредбата за условията и реда за извършване на оценка на въздействието върху околната среда - един екземпляр на хартиен носител и един екземпляр на електронен носител.
2. Информация за датата и начина на заплащане на дължимата такса по Тарифата.
3. Доказателства за изпълнение на задълженията по Чл. 4, ал. 1.

- Желая решението да бъде издадено в електронна форма и изпратено на посочения адрес на електронна поща.
- Желая да получавам електронна кореспонденция във връзка с предоставяната услуга на посочения от мен адрес на електронна поща.
- Желая решението да бъде получено чрез лицензиран пощенски оператор.

Дата: 20.07.2022г.

Уведомител:.....

(подпис)

Приложение № 2 към чл. 6 (Изм. - ДВ, бр. 3 от 2006 г., изм. и доп. - ДВ, бр. 3 от 2011 г., изм. и доп. - ДВ, бр. 12 от 2016 г., в сила от 12.02.2016 г., изм. - ДВ, бр. 3 от 2018 г., изм. - ДВ, бр. 31 от 2019 г., в сила от 12.04.2019 г.)


## ИНФОРМАЦИЯ ЗА ПРЕЦЕНЯВАНЕ НА НЕОБХОДИМОСТТА ОТ ОВОС

на

### Инвестиционно предложение

*Риборазвъждане в съществуващи язовири в имоти с .*

*в землището на с. Савино, обл. Ямбол*



*ЕИК.*

*Юли 2022*

Информация за преценяване на необходимостта от ОВОС

I. Информация за контакт с възложителя:

1. Име, постоянен адрес, търговско наименование и седалище.

\_\_\_\_\_, ЕИК: \_\_\_\_\_ адрес  
\_\_\_\_\_, с адрес

2. Пълен пощенски адрес:

3. Телефон, факс и ел. поща (e-mail):

4. Управител или изпълнителен директор на фирмата възложител:

5. Лице за контакти:

II. Резюме на инвестиционното предложение:

1. Характеристики на инвестиционното предложение:

а) размер, засегната площ, параметри, мащабност, обем, производителност, обхват, оформление на инвестиционното предложение в неговата цялост:

*Целта на ИП е изграждане на непълносистемна ферма за аквакултури и по-специално за култивиране, развъждане и селекция на топлолюбиви видове риба в акваторията на язовири, находящи се в землището на с. Савино. Допълнителните цели са свързани с изграждането и осигуряването на работата на един ефективен производствен обект, което да дава продукция за пазара при една добра възвращаемост на инвестициите и рентабилност на производството. Изборът на биологичните видове е обоснован по-нататък в проекта, но този избор има както стопанско-икономически ефект, така и екологичен смисъл. Освен това този избор по принцип е временен и се отнася за първоначалното зареждане на обекта с риба и нейното отглеждане през първите години на работа. С натрупването на опит и паралелното обучение на персонала, с установяването и мониторинга на хода и темповете на нарастване на и достигане на пазарен размер рибата в годишен и няколкогодишен аспект и с установяването на поведението на пазара за реализацията на отглежданите видове риби, с времето и видовия състав и разпределението между видовете могат да претърпят необходимите рационализиращи дейности промени.*

*Основното производствено оборудване на фермата и технологично обзавеждане, заедно със съпътстващото спомагателно оборудване и обзавеждане, разположени в определената и отредена за целта акватория от язовира, ще се изграждат в съответствие с действащите национални и европейски изисквания и стандарти, касаещи технологията и техниката за полуштензивна аквакултура - зареждане на фермата със зарибителен материал, отглеждане, сортиране, улов, заготовка и пласиране на готовата продукция от риба на пазара, свързано с действащите санитарно-хигиенни изисквания, на които трябва да отговарят продукцията, водната среда за нейното отглеждане и цялото останало съпътстващо основно производствено и спомагателно оборудване от гледна точка на безопасността за хората и качеството на крайния продукт.*

*Рибовъдно стопанство \_\_\_\_\_ ще осъществява рибопроизводството си в язовири:*

- публична общинска собственост, Община "Тунджа", гр. Ямбол, на територията на с. Савино, ЕКАТТЕ 65036 с площ 139081 (сто тридесет и девет хиляди осемдесет и един) кв. м, представляващ ПИ с идентификатор:  
- 65036.44.39 (шестдесет и пет хиляди и тридесет и шест, точка, четиридесет и четири, точка, четиридесет и две) по Кадастрална карта и кадастралните регистри на село Савино.

- публична общинска собственост, Община "Тунджа", обл. Ямбол, на територията на с. Савино, ЕКАТТЕ 65036 с площ 89467 (осемдесет и девет хиляди четиристотин шестдесети седем) кв. м, представляващ ПИ с идентификатор:  
- 65036.44.42 (шестдесет и пет хиляди и тридесет и шест, точка, четиридесет и четири, точка, четиридесет и две) по Кадастрална карта и кадастралните регистри на село Савино.

б) взаимовръзка и кумулиране с други съществуващи и/или одобрени инвестиционни предложения;

Съгласно направена справка в публичния регистър на процедурите по ОВОС за района на с. Савино липсват одобрени инвестиционни предложения със сходен с планираната с ИП дейност предмет.

Не се очаква реализацията на ИП да има връзка с други съществуващи и одобрени с устройствен или друг план дейности в обхвата на въздействие на обекта на инвестиционното предложение. Не се очаква кумулиране с упоменатите инвестиционни намерения.

в) използване на природни ресурси по време на строителството и експлоатацията на земните недра, почвите, водите и на биологичното разнообразие:

Водоснабдяването на обекта с питейни води - не се предвижда.

Водопотребление за промишлени нужди - не се предвижда.

Няма да бъдат изградени съоръжения за водовземане или ползване на повърхностни води и/или подземни води.

Експлоатацията на предмета на ИП също не е свързана с използване на природни ресурси.

г) генериране на отпадъци - видове, количества и начин на третиране, и отпадъчни води;

По време на експлоатацията:

- различни видове опаковки - метални, пластмасови;

- смесени битови отпадъци, образувани от битовата дейност на изпълнителния състав.

Всички генерирани отпадъци ще бъдат класифицирани по надлежния ред съгласно ЗУО и Наредба № 2 от 22 юли 2014 г. за класификация на отпадъците (обн. ДВ. бр.66 от 8 Август 2014 г., поел. изм. и доп. ДВ. бр.86 от 6 Октомври 2020 г.).

Всички отпадъци, образувани по време експлоатацията на обекта, ще се събират отделно на обособените за целта площадки и ще се предават за

последващо транспортиране и претиране на лица, притежаващи документ съгласно чл. 35 от ЗУО.

Битовите отпадъци ще се извозват на определено за целта депо от фирмата по сметосъбиране, обслужваща зоната и притежаваща изискуемия документ по ЗУО.

#### Отпадъчни води

Характерът на дейността не предполага образуване на производствени отпадъчни води.

д) замърсяване и вредно въздействие; дискомфорт на околната среда:

Значимите видове натиск и въздействие в резултат от човешката дейност върху състоянието на повърхностните и подземните води, съгласно Планове за управление на речните басейни (ПУРБ), се базират на разбирането, че хората чрез своята антропогенна дейност влияят върху повърхностните и подземните води и въздействат върху състоянието им в качествено и количествено отношение. Основните видове натиск върху повърхностните и подземни води са свързани с водоползване (хидроморфологичен натиск) и заустване на непречистени отпадъчни води (точков източник на замърсяване).

Не се предполага замърсяване и вредно въздействие върху подземните и повърхностни води в района.

Реализирането на ИП не предполага вредно въздействие върху земните недра.

е) риск от големи аварии и/или бедствия, които са свързани с инвестиционното предложение:

Естеството на ИП не предполага дейности, предизвикващи риск от големи аварии и/или бедствия.

ж) рисковете за човешкото здраве поради неблагоприятно въздействие върху факторите на жизнената среда по смисъла на § 1, т. 12 от допълнителните разпоредби на Закона за здравето.

Съгласно Закона за здравето "Факторите на жизнената среда" са:

- а) води, предназначени за питейно-битови нужди;
- б) води, предназначени за къпане;
- в) минерални води, предназначени за пиене или за използване за профилактични, лечебни или за хигиенни нужди;
- г) шум и вибрации в жилищни, обществени сгради и урбанизирани територии;
- д) йонизиращи лъчения в жилищните, производствените и обществените сгради;
- е) нейонизиращи лъчения в жилищните, производствените, обществените сгради и урбанизираните територии;
- ж) химични фактори и биологични агенти в обектите с обществено предназначение;
- з) курортни ресурси;
- и) въздух.

Идентифициране на рисковите фактори за здравето на населението и работниците.

Дейността, предвидена с настоящото инвестиционно предложение, не предполага въздействие върху води, предназначени за питейно-битови нужди; води,

предназначени за къпане; минерални води, предназначени за пиене или за използване за профилактични, лечебни или за хигиенни нужди.

Работодателят съвместно със службата по трудова медицина извършва оценка на риска на изпълняваните дейности за обслужващия персонал и временно пребиваващите лица, съгласно изискванията на Наредба № 5 от 11 май 1999 г. за реда, начина и периодичността на извършване на оценка на риска. Определят се мерки, чрез спазването на които се намаляват и ограничават рисковете от евентуално възникване на същите и се създават безопасни условия при работа с наличната техника.

Предвидените дейности в ИП не предполагат отделяне на йонизиращи лъчения и няма да променят естествения гама радиационен фон на средата.

Обектът на ИП не е източник на нейонизиращи лъчения.

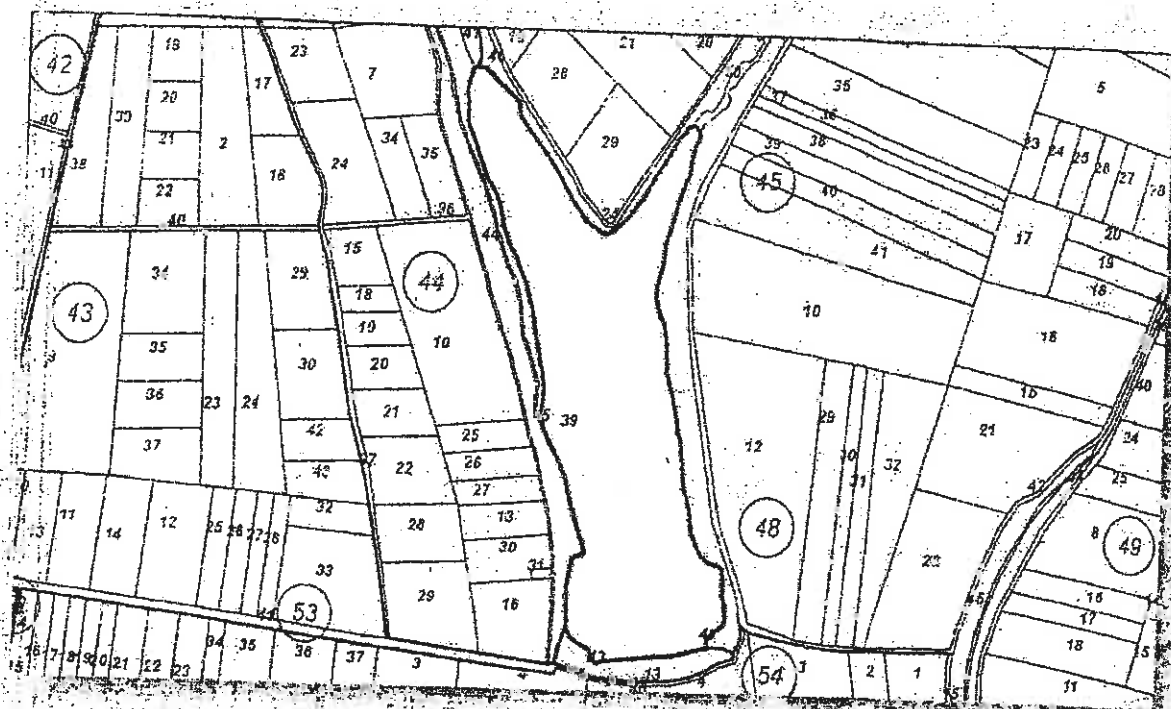
В близост до обекта на ИП няма курортни обекти.

2. Местоположение на площадката, включително необходима площ за временни дейности по време на строителството.

Рибовъдно стопанство,  
рибопроизводството си в язовири:

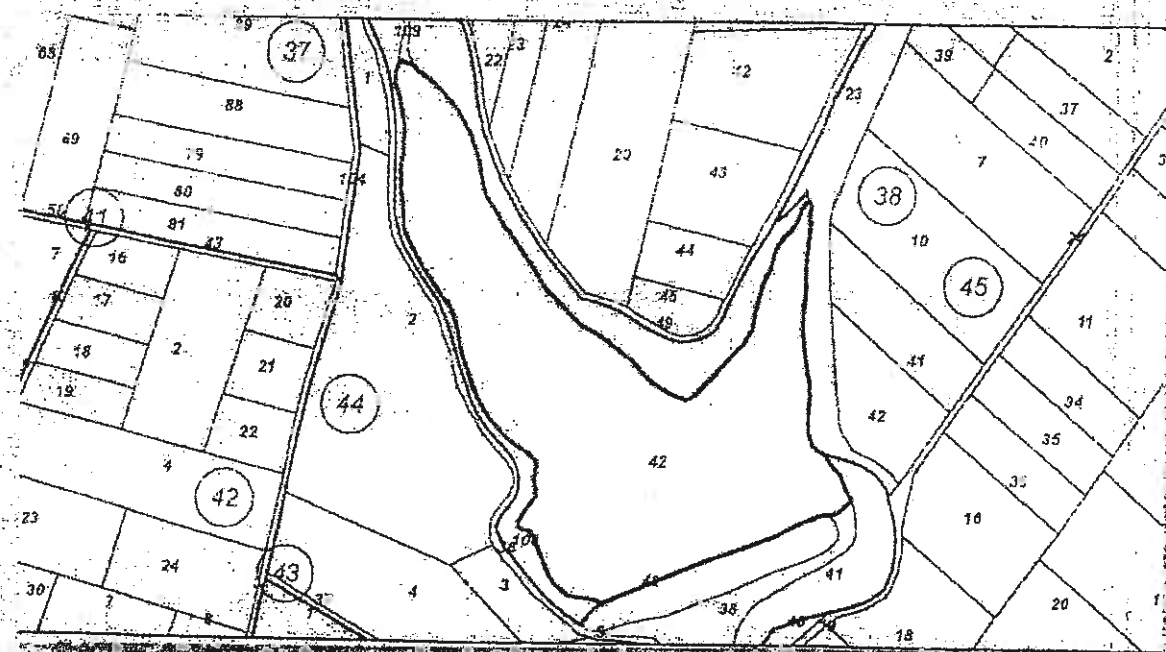
ще осъществява

- публична общинска собственост, Община "Тунджа", гр. Ямбол, на територията на с. Савино, ЕКАТТЕ 65036 с площ 139081 (сто тридесет и девет хиляди осемдесет и един) кв. м, представляващ ПИ с идентификатор:  
- 65036.44.39 (шестдесет и пет хиляди и тридесет и шест, точка, четиридесет и четири, точка, четиридесет и две) по Кадастрална карта и кадастралните регистри на село Савино.



- публична общинска собственост, Община "Тунджа", обл. Ямбол, на територията на с. Савино, ЕКАТТЕ 65036 с площ 89467 (осемдесет и девет хиляди четиристотин шестдесети седем) кв. м, представляващ ПИ с идентификатор:

- 65036.44.42 (шестдесет и пет хиляди и тридесет и шест, точка, четиридесет и четири, точка, четиридесет и две) по Кадастрална карта и кадастралните регистри на село Савино.



3. Описание на основните процеси (по проспектни данни), капацитет, включително на съоръженията, в които се очаква да са налични опасни вещества от приложение № 3 към ЗООС.

*Естеството на ИП не предполага дейности в които се очаква да са налични опасни вещества от приложение № 3 към ЗООС.*

4. Схема на нова или промяна на съществуваща пътна инфраструктура.

*Естеството на ИП не предполага дейности по изграждане на нова или промяна на съществуваща пътна инфраструктура.*

5. Програма за дейностите, включително за строителство, експлоатация и фазите на закриване, възстановяване и последващо използване:

*Не се предвижда строителство.*

6. Предлагани методи за строителство.

*Не се предвижда строителство.*

7. Доказване на необходимостта от инвестиционното предложение.

Консумацията на риба в световен мащаб ежегодно расте с бързи темпове, които изпреварват възможностите на естественото ѝ възпроизводство. Запасите от най-често използваните видове риби от естествените водни басейни намаляват застрашително, като някои от тях вече са в критично състояние, а други са обявени за защитени видове. Тази тенденция има постоянен характер и световната общност, както и ЕС, предприемат сериозни стъпки в тази посока, които имат за цел да осигурят производството на риба и други водни организми, които да задоволят нарастващото им значение за изхранването на населението и увеличеното им търсене като ценна, диетична и здравословна храна при опазване на естествените ресурси.

За запазване на естествените популации от ценните видове риби всяка година се въвеждат все по-строги ограничения спрямо уловите на много от тях от естествените им ресурси в естествените водоеми (реки, езера, морета и океани). За задоволяване на растящите нужди на пазара са разработени редица технологии за изкуствено отглеждане на търсените видове риби (аквакултура).

Аквакултурата има важно значение за задоволяване на все по-нарастващите потребности на човечеството от ценна храна като има следния принос за това:

- ✓ произвежда все по-големи количества риба и други водни организми за пазара, с което компенсира в голяма степен намаляването на уловите от естествените ресурси и водоеми;
- ✓ по-този начин аквакултурата спомага за намаляване на пресата върху естествените рибни ресурси и дава възможност на същите за по-добро възпроизводство и възстановяване на запасите в естествената среда;
- ✓ дава възможност за прилагане на най-съвременните технологии и техники, които при екологосъобразен режим, щадящи природата и водната екосистема, дава добър резултат като производство на ценна белтъчна храна;
- ✓ дава възможност и за по-ефективно използване на екстензивната аквакултура в рибовъдни басейни и в малки и средни язовири, при което рибата се отглежда във възможно най-близки до природните условия като преимуществено се използва естествената хранителна база на водоемите с минимално добиване на храна (като правило зърно), с което се постига ефект на запазване и подобряване на качеството на водата и водната среда като цяло;
- ✓ в последния случай произведената рибна продукция е най-близко до органичните продукти и е изключително търсена на пазара като пълноценна, здравословна, диетична и лечебна храна, предоставяща на човека най-лесно и най-пълноценно усвоявания животински белтък;
- ✓ здравословните, диетичните и лечебни качества на тази риба се обуславят от това, че рибата отглеждана в свободните води на басейните и язовирите (шаран, толстолоб и амур) съдържа 3-омега ненаситени незаменими мастни киселини (в една порция от тях се съдържа дневната доза на човека, с което се задоволява неговата необходимост от тях със съответния ефект за здравето). Те се получават в рибата благодарение на храненето на рибата с планктона от водоемите (растителен и животински), който е източник на тези мастни киселини, заедно с което се получава и вторичния ефект на пречистването на водата и предотвратяване на опасността от пренасищане с планктон, неговия цъфтеж и влошаване на хидро-химичните качества на водата.





Основната цел при планираното рибопроизводство на Рибовъдна ферма „СТОЯНОВИ ГРУП“ ООД, е:

- реализиране на технология за отглеждане на шаран в поликултура с растителноядни видове риби – бял и пъстър толстолоб, бял амур, хищни видове – европейски сом и бяла риба, във водната площ на язовира;
- реализиране на екологосъобразна технология на планираното рибопроизводство в язовира. Разработване на план и стратегия за интензифицирано производство имайки предвид запазването на качеството на отточните води на аквафермата.
- осигуряването на устойчиво аквапроизводство, в синхрон с изискванията за опазване на околната среда;
- несъздаване на конфликтни ситуации с дейности, практикувани в областта на аквакултурното производство.
- Постоянен мониторинг на хранителната активност на хидробионтиите, съчетан с прилаганата гъстота на посадка с цел оптимизиране на икономическия мениджмънт на фермата, подобряване на печалба и намаляване негативното влияние на аквапроизводството върху околната среда.
- Интензифициране на производствената система, оптимизиране на използваните гъстоти на посадка, позволявайки ефективен мениджмънт на различните по тип антропогенни екосистеми по отношение на опазването на водните екосистеми и икономическа ефективност на аквапроизводството.

8. План, карти и снимки, показващи границите на инвестиционното предложение, даващи информация за физическите, природните и антропогенните характеристики, както и за разположените в близост елементи от Националната екологична мрежа и най-близко разположените обекти, подлежащи на здравна защита, и отстоянията до тях.

Имотътите, в които се предвижда реализирането на ИП, се намират в равнинен селскостопански терен, в близост до населеното място.





*Територията, предвидена за реализиране на ИЦ, не засяга елементи на Националната екологична мрежа (НЕМ).*

9. Съществуващо земеползване по границите на площадката или трасето на инвестиционното предложение.

*Околните на язовирите земи са земеделски територии – Ниви.*

10. Чувствителни територии, в т.ч. чувствителни зони, уязвими зони, защитени зони, санитарно-охранителни зони около водоизточниците и съоръженията за питейно-битово водоснабдяване и около водоизточниците на минерални води, използвани за лечебни, профилактични, питейни и хигиенни нужди и др.; Национална екологична мрежа.

*Зоните за защита на водите (ЗЗВ) са със специална защита съгласно Рамковата директива по водите. Те включват територии, определени по други директиви, както и зони по чл. 6, чл. 7 и Приложение IV на РДВ.*

*В Плановете за управление на речните басейни (ПУРБ) са определени 9 типа ЗЗВ:*

- ЗЗВ, предназначени за питейно-битово водоснабдяване – повърхностни води;
- ЗЗВ, предназначени за питейно-битово водоснабдяване – подземни води;
- Водни обекти, определени като води за рекреация, включително определените зони с води за къпане;
- Нитратно уязвими зони;
- Чувствителни зони, определени по силата на Директива за пречистването на градски отпадъчни води (91/271/ЕЕС) и Заповед № РД-970/28.07.2003 г. на МОСВ с цел защита на повърхностните води от повишаване съдържанието на биогенни елементи в тях от отпадъчните води от населените места;
- Зони за опазване на стопански ценни видове риби;
- ЗЗВ от „Натура 2000“ – Директива за хабитатите;

- 33В от „Натура 2000“ – Директива за птиците;
- 33В по смисъла на Закона за защитените територии.

По отношение на зоните за защита на водите, определени за водочерпене за човешка консумация са територията на водосбора на повърхностните водни тела и земната повърхност над подземните водни тела, а именно:

- всички водни тела, които се използват за питейно-битово водоснабдяване (ПБВ) и имат средно денонощен дебит над 10 куб. м или служат за водоснабдяване на повече от 50 човека;
- водните тела, които се предвижда да бъдат използвани за питейно-битово водоснабдяване.

В землището на с. Савино няма учредени санитарно-охранителни зони (СОЗ), определени по реда на Наредба №3/16.10.2000 г. за условията и реда за проучване, проектиране, утвърждаване и експлоатация на санитарно-охранителните зони около водоизточниците и съоръженията за питейно-битово водоснабдяване (ПБВ) и около водоизточниците на минерални води, използвани за лечебни, профилактични, питейни и хигиенни нужди (ДВ. бр. 88 от 27 октомври 2000 г.):

*Имотите за реализиране на ИП не попада в обхвата на СОЗ.*

11. Други дейности, свързани с инвестиционното предложение (например добив на строителни материали, нов водопровод, добив или пренасяне на енергия, жилищно строителство).

*Не се предвиждат други дейности, свързани с ИП.*

12. Необходимост от други разрешителни, свързани с инвестиционното предложение.

*Не се предвиждат други дейности, свързани с ИП.*

III. Местоположение на инвестиционното предложение, което може да окаже отрицателно въздействие върху нестабилните екологични характеристики на географските райони, поради което тези характеристики трябва да се вземат под внимание, и по-конкретно:

1. съществуващо и одобрено земеползване;

*Рибовъдно стопанство, ще осъществява рибопроизводството си в язовири:*

- публична общинска собственост, Община „Тунджа“, гр. Ямбол, на територията на с. Савино, ЕКАТТЕ 65036 с площ 139081 (сто тридесет и девет хиляди осемдесет и един) кв. м, представляващ ПИ с идентификатор: - 65036.44.39 (шестдесет и пет хиляди и тридесет и шест, точка, четиридесет и четири, точка, четиридесет и две) по Кадастрална карта и кадастралните регистри на село Савино.

- публична общинска собственост, Община "Тунджа", обл. Ямбол, на територията на с. Савино, ЕКАТТЕ 65036 с площ 89467 (осемдесет и девет хиляди четиристотин шестдесети седем) кв. м, представляващ ПИ с идентификатор:

- 65036.44.42 (шестдесет и пет хиляди и тридесет и шест, точка, четиридесет и четири, точка, четиридесет и две) по Кадастрална карта и кадастралните регистри на село Савино.

2. мочурища, крайречни области, речни устия;

*Имотите за реализиране на ИП не се намират в и не засягат мочурища, крайречни области и речни устия.*

3. крайбрежни зони и морска околна среда;

*Имотите за реализиране на ИП не се намират в и не засягат крайбрежни зони и морска околна среда.*

4. планински и горски райони;

*Имотът за реализиране на ИП не се намира в и не засяга планински и горски райони.*

5. защитени със закон територии;

*Имотът, предвиден за реализиране на ИП, не засяга защитени територии по смисъла на Закона за защитените територии (ЗЗТ).*

6. засегнати елементи от Националната екологична мрежа;

*Територията, предвидена за реализиране на ИП, не засяга елементи на Националната екологична мрежа (НЕМ).*

7. ландшафт и обекти с историческа, културна или археологическа стойност;

*Имотите, в които се предвижда реализирането на ИП, няма да бъде застроен, няма да има промени в аграрния ландшафт в района.*

*Извършването на предвидените дейности не предполага въздействие върху известни обекти с историческа, културна или археологическа стойност.*

8. територия и/или зони и обекти със специфичен санитарен статут или подлежащи на здравна защита.

*Инвестиционното предложение не попада и не граничи с пояси на учредени санитарно-охранителни зони (СОЗ) и не засяга обекти със специфичен санитарен статут или подлежащи на здравна защита.*

IV. Тип и характеристики на потенциалното въздействие върху околната среда, като се вземат предвид вероятните значителни последици за околната среда вследствие на реализацията на инвестиционното предложение:

1. Въздействие върху населението и човешкото здраве, материалните активи, културното наследство, въздуха, водата, почвата, земните недра, ландшафта, климата, биологичното разнообразие и неговите елементи и защитените територии.

Планираните дейности не предполагат вредно въздействие върху населението като цяло и човешкото здравео.

Осигуряването на лични предпазни средства при работа, съответстващи на изискванията се за съответните работни места, ще намали чувствително риска от неблагоприятни последици за здравето на работещите.

Задължително е провеждане на обучения и инструктажи на работещите за безопасното използване на работното оборудване, съгласно Наредба РД 07-5 от 16.12.2009 г. за условията и реда за провеждането на периодично обучение и инструктаж на работниците и служителите по правилата за осигуряване на здравословни и безопасни условия на труд.

Въздействието по отношение на материалните активи от реализирането на ИП ще бъде положително.

Характерът на дейностите не предполага вредни емисии във въздуха през експлоатационния период.

Липсата на емисии на парникови газове изключва въздействие от реализацията на ИП върху климата.

2. Въздействие върху елементи от Националната екологична мрежа, включително на разположените в близост до инвестиционното предложение.

- Не се очаква въздействие върху повърхностните води от реализацията на ИП.
- Реализацията на обекта не предвижда водовземане и заустване в подземни води.
- Няма риск от дифузно замърсяване на подземните води.
- При реализацията на ИП не се очаква въздействие върху подземните води в района.
- По време на експлоатацията на обекта върху незастроените почви не се очаква отрицателно въздействие.
- На база наличната към настоящия момент информация за културното наследство в района, не се очаква въздействие от ИП върху този компонент.
- Характерът на ИП не предполага въздействие върху земните недра.
- Не се очаква промяна в съществуващия ландшафт.
- Имотът, предвиден за реализиране на ИП, не засяга защитени територии по смисъла на Закона за защитените територии (ЗЗТ).
- Територията, предвидена за реализиране на ИП, не засяга елементи на Националната екологична мрежа (НЕМ).

3. Очакваните последици, произтичащи от уязвимостта на инвестиционното предложение от риск от големи аварии и/или бедствия.

При реализация на настоящето ИП, не се очаква последици, произтичащи от уязвимостта на инвестиционното предложение от риск от големи аварии и/или бедствия.

4. Вид и естество на въздействието (пряко, непряко, вторично, кумулативно, краткотрайно, средно- и дълготрайно, постоянно и временно, положително и отрицателно).

На база извършения анализ в т. IV от настоящата информация, може да се даде следната обща оценка на въздействието от реализирането на инвестиционното предложение:

- Реализирането на ИП не предполага въздействия върху населението, повърхностните и подземни води;
- Не се очаква въздействие върху културното наследство;
- Не се очаква въздействие върху земните недра в района;
- Не се очаква значително засягане на консервационно значими елементи на биоразнообразието.

5. Степен и пространствен обхват на въздействието - географски район; засегнато население; населени места (наименование, вид - град, село, курортно селище, брой на населението, което е вероятно да бъде засегнато, и др.).

Очаква се въздействието от ИП да бъде незначително за района и да обхване само част от имота, в който то ще се реализира.

- публична общинска собственост, Община "Тунджа", гр. Ямбол, на територията на с. Савино, ЕКАТТЕ 65036 с площ 139081 (сто тридесет и девет хиляди осемдесет и един) кв. м, представляващ ПИ с идентификатор: - 65036.44.39 (шестдесет и пет хиляди и тридесет и шест, точка, четиридесет и четири, точка, четиридесет и две) по Кадастрална карта и кадастралните регистри на село Савино.
- публична общинска собственост, Община "Тунджа", обл. Ямбол, на територията на с. Савино, ЕКАТТЕ 65036 с площ 89467 (осемдесет и девет хиляди четиристотин шестдесети седем) кв. м, представляващ ПИ с идентификатор: - 65036.44.42 (шестдесет и пет хиляди и тридесет и шест, точка, четиридесет и четири, точка, четиридесет и две) по Кадастрална карта и кадастралните регистри на село Савино.

6. Вероятност, интензивност, комплексност на въздействието.

Реализирането на ИП не предполага въздействия върху населението, подземните и повърхностни води.

Вероятността от въздействие върху атмосферния въздух е минимална с ниска интензивност.

Вероятността за въздействие върху почвите е минимална.

Вероятността за поява на въздействие върху земните недра и ландшафта е минимална.

Вероятността за поява на въздействие върху биоразнообразието е минимална.

7. Очакваното настъпване, продължителността, честотата и обратимостта на въздействието.

Дейността на обекта не предполага въздействие от емисии на вредни физични фактори, които биха оказали неблагоприятно въздействие върху факторите на жизнената среда.

Реализирането на ИП не предполага въздействия върху подземните и повърхностни води.

*Местоположението и дейностите предвидени в ИП не предполагат въздействие върху Националната екологична мрежа и обектите с историческа, културна или археологическа стойност.*

8. Комбинирането с въздействия на други съществуващи и/или одобрени инвестиционни предложения.

*Вследствие на реализирането на ИП не се очаква комбинирано въздействие с други съществуващи и/или одобрени инвестиционни предложения.*

9. Възможността за ефективно намаляване на въздействията.

*Макар и минимални, анализирани по-горе негативни въздействия могат да бъдат ефективно намалени при изпълнение на мерките (по-скоро с превантивен характер), предложени в т.11.*

10. Трансграничен характер на въздействието.

*Местоположението и характерът на дейностите, предвидени с ИП, не предполагат трансгранично въздействие.*

11. Мерки, които е необходимо да се включат в инвестиционното предложение, свързани с избягване, предотвратяване, намаляване или компенсиране на предполагаемите значителни отрицателни въздействия върху околната среда и човешкото здраве.

№	Мерки	Период/фаза на изпълнение
1.	Спазване разпоредбите на Закона за здравословни и безопасни условия на труда	Експлоатация
2.	Събиране на отпадъците разделно, на определените за целта места.	Експлоатация
3.	Ограничаване на периода на престой на транспортните средства с работещи двигатели на територията на площадката.	Експлоатация
4.	Инструктиране за възможните рискове за здравето и начините за предпазване от тях.	Експлоатация
5.	Използване на лични предпазни средства при работа, съответстващи на изискванията за съответните работни места.	Експлоатация
6.	При откриване на бавноподвижни гръбначни животни по време на строителните дейности, те да бъдат премествани на безопасно място.	Експлоатация
7.	При откриване на бедствени гръбначни животни, особено при представители на защитени видове да бъде уведомена РИОСВ-Стара Загора	Експлоатация



V. Обществен интерес към инвестиционното предложение.

*При проведената процедура за ИП и по-конкретно уведомяването, съгласно чл.4, ал.2 от Наредбата за ОВОС/07.03.2003 г. (посл. изм. и доп. ДВ. бр.67 от 23 Август 2019 г.), няма постъпили възражения към оценяваното ИП.*